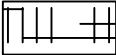






# ČISTÁ U HOREK

## ÚZEMNÍ PLÁN


### I.2.c. VÝKRES VEŘEJNĚ PROSPĚŠNÝCH STAVEB, OPATŘENÍ A ASANACÍ

#### HRANICE

-  hranice řešeného území
-  hranice katastrálního území
-  hranice zastavěného území k 18. 5. 2010
-  hranice zastavitelných ploch
-  hranice ploch přestavby

#### PLOCHY A KORIDORY S MOŽNOSTÍ VYVLASTNĚNÍ I UPLATNĚNÍ PŘEDKUPNÍHO PRÁVA (dle §170 a §101 STZ)

-  technická infrastruktura - čistírna odpadních vod (W)

ODPOVĚDNÝ PROJEKTANT ZAKÁZKY Ing.arch. Alena Koutová	ODPOVĚDNÝ PROJEKTANT ČÁST kolektiv zpracovatelů	SPOLUPRÁCE	 SURPMO, a.s. 110 00 Praha 1 Opletalova 1626/36
OBJEDNATEL/PORIZOVATEL Obec Čistá u Horek/ Městský úřad Jilemnice	KRAJ Liberecký	OBEC Čistá u Horek	Projektové středisko 500 03 Hradec Králové Třída ČSA 219
<b>Čistá u Horek</b> Územní plán			Zakázkové číslo 03815014
			ÚČELOVÝ STUPEŇ ÚPD
Výkres veřejně prospěšných staveb, opatření a asanací			FORMAT URB
			PROFESE
			DATUM 08/10
			MĚŘÍTKO ČÍSLO 1 : 5 000 I.2.c.